

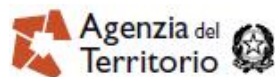
Ufficio del Territorio di PORDENONE

**Particelle catastali aggiornate sulla base del contenuto delle
dichiarazioni presentate agli Organismi Pagatori nell'anno 2009
(ai sensi del comma 33 dell'art. 2 del D.L. 3.10.2006, n. 262, convertito con
modificazioni dalla legge 24.11.2006, n. 286, e successive modificazioni)**

Comune di FONTANAFREDDA (Codice nazionale: D670)

TOTALE PARTICELLE: 127

DATI IDENTIFICATIVI				DATI DI CLASSAMENTO							
N.	Foglio	Part	Porz	Qualità	Classe	Superficie			Deduzioni	Dominicale	Agrario
						Ha	Are	Ca			
1	3	235		2-SEMIN IRRIG	U		75	50		85,78	54,59
2	5	146		2-SEMIN IRRIG	U		62	70		71,24	45,33
3	5	149		2-SEMIN IRRIG	U	1	2	10		116,01	73,82
4	5	179		2-SEMIN IRRIG	U	3	30	15		375,12	238,71
5	5	180		2-SEMIN IRRIG	U	3	30	15		375,12	238,71
6	7	72	AA	2-SEMIN IRRIG	U		33	0		37,49	23,86
	7	72	AB	1-SEMINATIVO	5		5	0		2,58	2,32
7	7	105		2-SEMIN IRRIG	U		54	70		62,15	39,55
8	7	125		2-SEMIN IRRIG	U		52	40		59,54	37,89
9	7	180		2-SEMIN IRRIG	U		2	10		2,39	1,52
10	7	182		2-SEMIN IRRIG	U		28	80		32,72	20,82
11	7	183	AA	1-SEMINATIVO	4		0	70		0,47	0,36
	7	183	AB	2-SEMIN IRRIG	U		1	0		1,14	0,72
12	7	184		2-SEMIN IRRIG	U	1	16	70		132,6	84,38
13	8	93		2-SEMIN IRRIG	U		52	10		59,2	37,67
14	8	165		2-SEMIN IRRIG	U		31	50		35,79	22,78
15	8	196	AA	2-SEMIN IRRIG	U		26	0		29,54	18,8
	8	196	AB	3-SEMIN ARBOR	4		2	70		1,81	1,39
16	8	197		2-SEMIN IRRIG	U		42	80		48,63	30,95
17	8	198	AA	3-SEMIN ARBOR	4		3	60		2,42	1,86
	8	198	AB	2-SEMIN IRRIG	U		54	0		61,36	39,04
18	8	199		2-SEMIN IRRIG	U		55	40		62,95	40,06
19	8	205		2-SEMIN IRRIG	U		25	70		29,2	18,58
20	8	209	AA	1-SEMINATIVO	1		2	40		2,73	1,74
	8	209	AB	2-SEMIN IRRIG	U		23	0		26,13	16,63
21	8	210	AA	1-SEMINATIVO	3		2	0		1,55	1,14
	8	210	AB	2-SEMIN IRRIG	U		20	0		22,72	14,46
22	8	211		2-SEMIN IRRIG	U		52	0		59,08	37,6
23	8	213		2-SEMIN IRRIG	U		28	40		32,27	20,53
24	8	217		2-SEMIN IRRIG	U		33	0		37,49	23,86
25	8	225		2-SEMIN IRRIG	U		15	60		17,72	11,28
26	8	238	AA	2-SEMIN IRRIG	U		20	0		22,72	14,46
	8	238	AB	3-SEMIN ARBOR	4		1	80		1,21	0,93



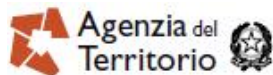
Ufficio del Territorio di PORDENONE

Particelle catastali aggiornate sulla base del contenuto delle dichiarazioni presentate agli Organismi Pagatori nell'anno 2009 (ai sensi del comma 33 dell'art. 2 del D.L. 3.10.2006, n. 262, convertito con modificazioni dalla legge 24.11.2006, n. 286, e successive modificazioni)

Comune di FONTANAFREDDA (Codice nazionale: D670)

TOTALE PARTICELLE: 127

DATI IDENTIFICATIVI				DATI DI CLASSAMENTO							
N.	Foglio	Part	Porz	Qualità	Classe	Superficie			Deduzioni	Dominicale	Agrario
						Ha	Are	Ca			
27	8	279		2-SEMIN IRRIG	U		83	20		94,53	60,16
28	8	292		2-SEMIN IRRIG	U		98	60		112,03	71,29
29	9	73		2-SEMIN IRRIG	U		36	90		41,93	26,68
30	9	76		2-SEMIN IRRIG	U		28	60		32,5	20,68
31	9	80		2-SEMIN IRRIG	U		25	20		28,63	18,22
32	9	95		2-SEMIN IRRIG	U		18	30		20,79	13,23
33	9	101		2-SEMIN IRRIG	U		36	20		41,13	26,17
34	9	117		2-SEMIN IRRIG	U		21	30		24,2	15,4
35	9	128	AA	1-SEMINATIVO	4		5	0		3,36	2,58
	9	128	AB	2-SEMIN IRRIG	U		90	0		102,26	65,07
36	9	135		2-SEMIN IRRIG	U		35	80		40,68	25,88
37	9	152		2-SEMIN IRRIG	U		80	40		91,35	58,13
38	9	236		2-SEMIN IRRIG	U		55	70		63,29	40,27
39	10	220	AA	1-SEMINATIVO	5		1	50		0,77	0,7
	10	220	AB	2-SEMIN IRRIG	U		26	0		29,54	18,8
40	10	224		2-SEMIN IRRIG	U		20	60		23,41	14,89
41	11	150		48-FRUTT IRRIG	U		60	0		68,17	43,38
42	11	151	AA	1-SEMINATIVO	1		2	0		2,27	1,45
	11	151	AB	48-FRUTT IRRIG	U		28	0		31,81	20,25
43	11	217		48-FRUTT IRRIG	U		63	0		71,58	45,55
44	12	160	AA	3-SEMIN ARBOR	4		69	80		46,86	36,05
	12	160	AB	2-SEMIN IRRIG	U		98	0		111,35	70,86
45	13	128	AA	3-SEMIN ARBOR	2		4	40		4,09	2,73
	13	128	AB	2-SEMIN IRRIG	U		69	0		78,4	49,89
46	13	144	AA	2-SEMIN IRRIG	U		38	0		43,18	27,48
	13	144	AB	3-SEMIN ARBOR	3		4	70		3,64	2,67
47	14	49		2-SEMIN IRRIG	U		28	50		32,38	20,61
48	14	50	AA	3-SEMIN ARBOR	3		1	70		1,32	0,97
	14	50	AB	2-SEMIN IRRIG	U		30	0		34,09	21,69
49	14	55		2-SEMIN IRRIG	U		19	90		22,61	14,39
50	14	78	AA	2-SEMIN IRRIG	U		52	0		59,08	37,6
	14	78	AB	1-SEMINATIVO	3		3	70		2,87	2,1
51	14	80	AA	2-SEMIN IRRIG	U		16	0		18,18	11,57



Ufficio del Territorio di PORDENONE

**Particelle catastali aggiornate sulla base del contenuto delle
dichiarazioni presentate agli Organismi Pagatori nell'anno 2009
(ai sensi del comma 33 dell'art. 2 del D.L. 3.10.2006, n. 262, convertito con
modificazioni dalla legge 24.11.2006, n. 286, e successive modificazioni)**

Comune di FONTANAFREDDA (Codice nazionale: D670)

TOTALE PARTICELLE: 127

DATI IDENTIFICATIVI				DATI DI CLASSAMENTO							
N.	Foglio	Part	Porz	Qualità	Classe	Superficie			Deduzioni	Dominicale	Agrario
						Ha	Are	Ca			
	14	80	AB	3-SEMIN ARBOR	1		5	30		6,02	3,83
52	14	95	AA	2-SEMIN IRRIG	U		49	0		55,67	35,43
	14	95	AB	3-SEMIN ARBOR	3		2	90		2,25	1,65
53	14	103		2-SEMIN IRRIG	U		29	90		33,97	21,62
54	14	107		2-SEMIN IRRIG	U		41	60		47,27	30,08
55	14	124		2-SEMIN IRRIG	U		36	10		41,02	26,1
56	14	144		2-SEMIN IRRIG	U		38	80		44,08	28,05
57	14	145		2-SEMIN IRRIG	U		19	80		22,5	14,32
58	14	197		2-SEMIN IRRIG	U		19	60		22,27	14,17
59	14	250	AA	2-SEMIN IRRIG	U		3	0		3,41	2,17
	14	250	AB	3-SEMIN ARBOR	1		5	30		6,02	3,83
60	14	336	AA	1-SEMINATIVO	3		3	50		2,71	1,99
	14	336	AB	2-SEMIN IRRIG	U		22	0		25	15,91
61	14	426		2-SEMIN IRRIG	U		1	65		1,87	1,19
62	14	427		2-SEMIN IRRIG	U		10	25		11,65	7,41
63	14	428		2-SEMIN IRRIG	U		47	38		53,83	34,26
64	15	39	AA	3-SEMIN ARBOR	1		17	20		19,54	12,44
	15	39	AB	2-SEMIN IRRIG	U		29	0		32,95	20,97
65	15	40		2-SEMIN IRRIG	U		49	60		56,36	35,86
66	15	80	AA	3-SEMIN ARBOR	4		1	95		1,31	1,01
	15	80	AB	2-SEMIN IRRIG	U		33	0		37,49	23,86
67	15	82		2-SEMIN IRRIG	U		44	70		50,79	32,32
68	15	115		2-SEMIN IRRIG	U		45	40		51,58	32,83
69	15	152		48-FRUTT IRRIG	U		26	10		29,65	18,87
70	15	361		48-FRUTT IRRIG	U		52	60		59,76	38,03
71	15	762		2-SEMIN IRRIG	U		17	70		20,11	12,8
72	16	130	AA	3-SEMIN ARBOR	3		9	0		6,97	5,11
	16	130	AB	2-SEMIN IRRIG	U		33	0		37,49	23,86
73	16	165		2-SEMIN IRRIG	U		28	60		32,5	20,68
74	18	113		48-FRUTT IRRIG	U		26	10		29,65	18,87
75	18	114		48-FRUTT IRRIG	U		51	10		58,06	36,95
76	19	70	AA	3-SEMIN ARBOR	4		2	20		1,48	1,14
	19	70	AB	2-SEMIN IRRIG	U		18	0		20,45	13,01



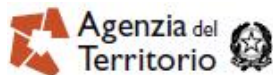
Ufficio del Territorio di PORDENONE

Particelle catastali aggiornate sulla base del contenuto delle dichiarazioni presentate agli Organismi Pagatori nell'anno 2009 (ai sensi del comma 33 dell'art. 2 del D.L. 3.10.2006, n. 262, convertito con modificazioni dalla legge 24.11.2006, n. 286, e successive modificazioni)

Comune di FONTANAFREDDA (Codice nazionale: D670)

TOTALE PARTICELLE: 127

DATI IDENTIFICATIVI				DATI DI CLASSAMENTO							
N.	Foglio	Part	Porz	Qualità	Classe	Superficie			Deduzioni	Dominicale	Agrario
						Ha	Are	Ca			
77	19	71	AA	3-SEMIN ARBOR	4		2	20		1,48	1,14
	19	71	AB	2-SEMIN IRRIG	U		35	0		39,77	25,31
78	21	365		2-SEMIN IRRIG	U		24	20		27,5	17,5
79	24	55	AA	1-SEMINATIVO	2		2	70		2,51	1,67
	24	55	AB	2-SEMIN IRRIG	U		50	0		56,81	36,15
80	24	214		2-SEMIN IRRIG	U		40	0		45,45	28,92
81	24	408	AA	3-SEMIN ARBOR	4		8	1		5,38	4,14
	24	408	AB	2-SEMIN IRRIG	U	1	40	0		159,07	101,23
82	24	527		2-SEMIN IRRIG	U		58	30		66,24	42,15
83	25	59		2-SEMIN IRRIG	U	1	71	20		194,52	123,78
84	27	106	AA	2-SEMIN IRRIG	U		4	0		4,54	2,89
	27	106	AB	8-PRATO	3		0	50		0,23	0,13
85	27	108	AA	2-SEMIN IRRIG	U		42	0		47,72	30,37
	27	108	AB	8-PRATO	3		22	60		10,5	5,84
86	28	2	AA	2-SEMIN IRRIG	U		83	0		94,31	60,01
	28	2	AB	8-PRATO	2	1	28	40		66,31	36,47
87	28	18	AA	3-SEMIN ARBOR	3		0	70		0,54	0,4
	28	18	AB	2-SEMIN IRRIG	U		5	0		5,68	3,62
88	28	19	AA	3-SEMIN ARBOR	2		8	20		7,62	5,08
	28	19	AB	2-SEMIN IRRIG	U		16	0		18,18	11,57
89	28	20	AA	8-PRATO	2		12	40		6,4	3,52
	28	20	AB	2-SEMIN IRRIG	U		31	0		35,22	22,41
90	28	81	AA	3-SEMIN ARBOR	3		16	10		12,47	9,15
	28	81	AB	2-SEMIN IRRIG	U		16	0		18,18	11,57
91	28	108	AA	3-SEMIN ARBOR	2		3	20		2,97	1,98
	28	108	AB	2-SEMIN IRRIG	U		10	0		11,36	7,23
92	28	109	AA	3-SEMIN ARBOR	2		10	60		9,85	6,57
	28	109	AB	2-SEMIN IRRIG	U		24	0		27,27	17,35
93	28	110	AA	3-SEMIN ARBOR	2		7	80		7,25	4,83
	28	110	AB	2-SEMIN IRRIG	U		30	0		34,09	21,69
94	28	127	AA	3-SEMIN ARBOR	2		1	10		1,02	0,68
	28	127	AB	2-SEMIN IRRIG	U		16	0		18,18	11,57
95	28	147		2-SEMIN IRRIG	U	1	13	75		129,24	82,25



Ufficio del Territorio di PORDENONE

**Particelle catastali aggiornate sulla base del contenuto delle
dichiarazioni presentate agli Organismi Pagatori nell'anno 2009
(ai sensi del comma 33 dell'art. 2 del D.L. 3.10.2006, n. 262, convertito con
modificazioni dalla legge 24.11.2006, n. 286, e successive modificazioni)**

Comune di FONTANAFREDDA (Codice nazionale: D670)

TOTALE PARTICELLE: 127

DATI IDENTIFICATIVI				DATI DI CLASSAMENTO							
N.	Foglio	Part	Porz	Qualità	Classe	Superficie			Deduzioni	Dominicale	Agrario
						Ha	Are	Ca			
96	29	57	AA	2-SEMIN IRRIG	U		59	0		67,04	42,66
	29	57	AB	1-SEMINATIVO	3		5	10		3,95	2,9
97	29	59	AA	2-SEMIN IRRIG	U		93	0		105,67	67,24
	29	59	AB	1-SEMINATIVO	3		7	30		5,66	4,15
98	30	58		2-SEMIN IRRIG	U		64	20		72,94	46,42
99	34	106	AA	8-PRATO	3		1	20		0,56	0,31
	34	106	AB	1-SEMINATIVO	1		8	0		9,09	5,78
100	38	13	AA	3-SEMIN ARBOR	2		2	50		2,32	1,55
	38	13	AB	2-SEMIN IRRIG	U		16	0		18,18	11,57
101	38	15		2-SEMIN IRRIG	U		28	30		32,15	20,46
102	38	58		2-SEMIN IRRIG	U		57	60		65,45	41,65
103	38	271		2-SEMIN IRRIG	U		35	50		40,34	25,67
104	38	330	AA	1-SEMINATIVO	2		5	20		4,83	3,22
	38	330	AB	2-SEMIN IRRIG	U		55	0		62,49	39,77
105	39	137	AA	3-SEMIN ARBOR	2		1	40		1,3	0,87
	39	137	AB	2-SEMIN IRRIG	U		20	0		22,72	14,46
106	39	161	AA	3-SEMIN ARBOR	2		1	30		1,21	0,81
	39	161	AB	2-SEMIN IRRIG	U		21	0		23,86	15,18
107	40	1023	AA	3-SEMIN ARBOR	2		0	90		0,84	0,56
	40	1023	AB	2-SEMIN IRRIG	U		6	0		6,82	4,34
108	42	1	AA	2-SEMIN IRRIG	U	3	55	0		403,35	256,68
	42	1	AB	3-SEMIN ARBOR	3		20	50		15,88	11,65
109	42	111	AA	3-SEMIN ARBOR	3		0	40		0,31	0,23
	42	111	AB	2-SEMIN IRRIG	U		3	0		3,41	2,17
110	42	224		2-SEMIN IRRIG	U		36	30		41,24	26,25
111	42	327		2-SEMIN IRRIG	U		26	20		29,77	18,94
112	42	413	AA	3-SEMIN ARBOR	3		3	90		3,02	2,22
	42	413	AB	2-SEMIN IRRIG	U		38	0		43,18	27,48
113	42	434		2-SEMIN IRRIG	U		3	0		3,41	2,17
114	42	436	AA	3-SEMIN ARBOR	3		9	98		7,73	5,67
	42	436	AB	2-SEMIN IRRIG	U		51	0		57,95	36,88
115	42	474	AA	3-SEMIN ARBOR	3		6	80		5,27	3,86
	42	474	AB	2-SEMIN IRRIG	U		1	0		1,14	0,72



Ufficio del Territorio di PORDENONE

**Particelle catastali aggiornate sulla base del contenuto delle
dichiarazioni presentate agli Organismi Pagatori nell'anno 2009
(ai sensi del comma 33 dell'art. 2 del D.L. 3.10.2006, n. 262, convertito con
modificazioni dalla legge 24.11.2006, n. 286, e successive modificazioni)**

Comune di FONTANAFREDDA (Codice nazionale: D670)

TOTALE PARTICELLE: 127

DATI IDENTIFICATIVI				DATI DI CLASSAMENTO							
N.	Foglio	Part	Porz	Qualità	Classe	Superficie			Deduzioni	Dominicale	Agrario
						Ha	Are	Ca			
116	42	476	AA	3-SEMIN ARBOR	3		1	34		1,04	0,76
	42	476	AB	2-SEMIN IRRIG	U		18	0		20,45	13,01
117	42	478	AA	3-SEMIN ARBOR	3		1	20		0,93	0,68
	42	478	AB	2-SEMIN IRRIG	U		17	0		19,32	12,29
118	42	515		2-SEMIN IRRIG	U		72	20		82,03	52,2
119	42	516		2-SEMIN IRRIG	U		64	60		73,4	46,71
120	42	715		2-SEMIN IRRIG	U		11	30		12,84	8,17
121	43	10	AA	1-SEMINATIVO	1		6	30		7,16	4,56
	43	10	AB	2-SEMIN IRRIG	U		22	0		25	15,91
122	47	10		2-SEMIN IRRIG	U	3	1	60		342,68	218,07
123	47	95		2-SEMIN IRRIG	U		37	90		43,06	27,4
124	58	39		48-FRUTT IRRIG	U	2	1	60		229,06	145,76
125	61	61		2-SEMIN IRRIG	U	1	50	30		170,77	108,67
126	61	62	AA	1-SEMINATIVO	5		2	0		1,03	0,93
	61	62	AB	2-SEMIN IRRIG	U		24	0		27,27	17,35
127	61	63		2-SEMIN IRRIG	U		90	30		102,6	65,29